










































			km/h	km/h	km/h	
			38	40	42	
Aanwijzing			Km	14:30	14:30	14:30
OFFICIEUZE START Katspel - Boezinge						
LA	←	Boezingestraat	0,05	14:30	14:30	14:30
OFFICIËLE START (RENINGESTRAAT)						
RD	↑	Reningestraat	0	14:30	14:30	14:30
LA	←	Vroedenhofstraat	0,6	14:30	14:30	14:30
RA	→	Kapellestraat	2	14:33	14:33	14:32
RA	→	Veurnseweg	2,45	14:37	14:36	14:36
Elverdinge						
LA	←	Klapstraat	2,58	14:37	14:36	14:36
RA	→	Vlamertingestraat	3,9	14:39	14:38	14:38
LA	←	Hospitaalstraat	4,4	14:40	14:39	14:39
RA	→	Gasthuisstraat	5,6	14:42	14:41	14:40
LA	←	Sint Pietersstraat	6,05	14:42	14:42	14:41
Vlamertinge						
LA	←	Kleine Branderstraat	7,95	14:45	14:44	14:44
LA	←	Poperingseweg	8,8	14:47	14:46	14:45
RA	→	Kruispunt Poperingseweg	11,3	14:51	14:49	14:49
RD	↑	SPOORWEG	11,354	14:51	14:50	14:49
Gele Vlag - Yellow flag: Vluchtheuvels + Ronde						
RD	↑	Rondpunt (Noorderring)	11,754	14:51	14:50	14:49
Vluchtheuvel						
RA	→	Bellestraat - Feutenaarstraat	15,05	14:56	14:55	14:54
LA	←	Driegoenstraat	15,45	14:57	14:56	14:54
RD	↑	Kruispunt Ouderdomseweg - Pastoorstraat	16,15	14:58	14:57	14:55
RA	→	Baljuwstraat	17,78	15:01	14:59	14:58
LA	←	Sint Pietersstraat	18,78	15:02	15:01	14:59
LA	←	Poperingsestraat	20,2	15:05	15:03	15:01
LA	←	Heuvellandseweg	21	15:06	15:04	15:02
RA	→	Zevekotestraat	23	15:09	15:07	15:05
LA	←	Vlamertingseweg tot kruispunt Dikkebusweg	23,3	15:09	15:07	15:06
RA	→	Dikkebusweg - Ouderdomseweg	25,15	15:12	15:10	15:08
RD	↑	Hallebaststraat (oversteken Dikkebusseweg)	27,9	15:17	15:14	15:12
Dikkebus						
LA	←	Hallebaststraat	28,15	15:17	15:15	15:13
RD	↑	Hallebaststraat - Kerkstraat	28,8	15:18	15:16	15:14
RD	↑	Vierstraat - Kriekstraat	30,1	15:20	15:18	15:15
RD	↑	Vierstraat (oversteken Kemmelseweg)	30,6	15:21	15:18	15:16
Wijtschate						
Wegversmalling			32,65 km			
RD	↑	Sint Medardusplein	33,4	15:25	15:23	15:20
WAY OUT						
RD	↑	Schoolstraat	33,46	15:25	15:23	15:20
RD	↑	Schoolstraat tot kruispunt Het Helleken	34,01	15:23	15:21	15:18
LA	←	Tot kruispunt Ieperstraat	34,21	15:24	15:21	15:18
Vluchtheuvel						
RA	→	Ieperstraat tot kruispunt Mesenstraat	36	15:26	15:24	15:21
Mesen						
RA	→	Tot kruispunt Kruisstraat	36,35	15:30	15:27	15:24
Wijtschate						
LA	←	Wulvergemstraat	38,1	15:33	15:30	15:27
WAY IN						
RA	→	Vrooilandstraat	39,4	15:35	15:32	15:29
Kemmel						
LA	←	Gremmerslinde	41,2	15:38	15:34	15:31

LA		Kemmelstraat	42,1	15:39	15:36	15:33
WAY OUT						
RA		Kruisabelestraat	43,1	15:41	15:37	15:34
RA		Smijterstraat	45,21	15:44	15:40	15:37
LA		Lettingstraat	46	15:45	15:42	15:38
WAY IN						
RA		Koenraadstraat	46,8	15:47	15:43	15:39
LA		Kemmelbergweg	48,4	15:49	15:45	15:42
RA		Brulozestraat	48,75	15:50	15:46	15:42
De Klijte						
RA		Reningelststraat	50,6	15:53	15:48	15:45
Kemmel						
LA		Kriekstraat	52,45	15:55	15:51	15:47
Wijtschate						
RA		Kruispunt Kriekstraat - Vierstraat	55	16:00	15:55	15:51
RD		Kruispunt tot Kemmelseweg	55,543	16:00	15:56	15:52
Wijtschate						
Wegversmalling			57,6 km			
RD		Sint Medardusplein	58,37	16:05	16:00	15:56
WAY OUT						
RD		Schoolstraat	58,43	16:05	16:00	15:56
RD		Schoolstraat tot kruispunt het Helleken	58,98	16:03	15:58	15:54
LA		Tot kruispunt Ieperstraat	59,18	16:03	15:58	15:54
Vluchtheuvel						
RA		Ieperstraat tot kruispunt Mesenstraat	60,9	16:06	16:01	15:57
Mesen						
RA		Tot kruispunt Kruisstraat	61,35	16:10	16:05	16:00
Wijtschate						
LA		Wulvergemstraat	63,19	16:12	16:07	16:03
WAY IN						
RA		Vrooilandstraat	64,42	16:14	16:09	16:04
Kemmel						
LA		Gremmerslinde	66,3	16:17	16:12	16:07
LA		kemmelstraat	67,18	16:19	16:13	16:08
WAY OUT						
RA		Kruisabelestraat	68,12	16:20	16:15	16:10
RA		Smijterstraat	70,24	16:24	16:18	16:13
LA		Lettingstraat	71,07	16:25	16:19	16:14
WAY IN						
RA		Koenraadstraat	71,86	16:26	16:20	16:15
LA		Kemmelbergweg	73,47	16:29	16:23	16:17
RA		Brulozestraat	73,82	16:29	16:23	16:18
De Klijte						
RA		Reningelststraat	75,7	16:32	16:26	16:21
Kemmel						
BEVOORRADING / SUPPLY ZONE / TRASH ZONE !!! FROM 63 KM						
LA		Kriekstraat	77,51	16:35	16:29	16:23
LA		Kruispunt Kriekstraat - Vierstraat	80	16:39	16:33	16:27
Vlamertinge						
RD		Dikkebusseweg	82,2	16:42	16:36	16:30
Vlamertinge						
RA		Vlamertingseweg tot Bellestraat	85	16:47	16:40	16:34
Gele Vlag - Yellow flag: Vluchtheuvels + Ronde						
RD		SPOORWEG	89,27	16:54	16:46	16:40
Elverdinge						
LA		Kruispunt Poperingseweg	89,3	16:51	16:44	16:37
RA		Kleine Branderstraat	91,8	16:55	16:47	16:41
RA		Galgestraat	92,65	16:56	16:49	16:42
RA		Gasthuisstraat	94,55	16:59	16:51	16:45

LA		Hospitaalstraat	95	17:00	16:52	16:45
RA		Vlamertingestraat	96,2	17:01	16:54	16:47
LA		Klapstraat	96,65	17:02	16:55	16:48
RA		Veurnseweg	98,05	17:04	16:57	16:50
LA		Kapellestraat	98,18	17:05	16:57	16:50
LA		Vroedenhofstraat	98,625	17:05	16:58	16:50
Boezinge						
RA		Boezingestraat	100	17:07	17:00	16:52
LA		Reningestraat	100,6	17:08	17:00	16:53
RA		Reningestraat	101,8	17:10	17:02	16:55
RA		Ravestraat	102,675	17:12	17:04	16:56
LA		Diksmuidseweg	103,5	17:13	17:05	16:57
RA		Randweg - Diksmuidseweg	103,8	17:13	17:05	16:58
RA		Brugstraat	104,975	17:15	17:07	16:59
RA		Diksmuidseweg	105,2	17:16	17:07	17:00
RD		Eerste doortocht aankomst	105,6	17:16	17:08	17:00
LA		Boezingestraat	105,65	17:16	17:08	17:00
LA		Hynderickstraat	106,45	17:18	17:09	17:02
RA		Kapellestraat	107,75	17:20	17:11	17:03
RA		Vroedenhofstraat	109,25	17:22	17:13	17:06
RA		Boezingestraat	110,65	17:24	17:15	17:08
LA		Reningestraat	111,25	17:25	17:16	17:08
RA		Reningestraat	112,55	17:27	17:18	17:10
RA		Ravestraat	113,4	17:29	17:20	17:12
LA		Diksmuidseweg	114,25	17:30	17:21	17:13
RA		Randweg - Diksmuidseweg	114,53	17:30	17:21	17:13
RA		Brugstraat	115,73	17:32	17:23	17:15
RA		Diksmuidseweg	116,03	17:33	17:24	17:15
RD		Tweede doortocht aankomst	116,38	17:33	17:24	17:16
LA		Boezingestraat	116,43	17:33	17:24	17:16
LA		Hynderickstraat	117,23	17:35	17:25	17:17
RA		Kapellestraat	118,53	17:37	17:27	17:19
RA		Vroedenhofstraat	120,03	17:39	17:30	17:21
RA		Boezingestraat	121,43	17:41	17:32	17:23
LA		Reningestraat	122,03	17:42	17:33	17:24
RA		Reningestraat	123,33	17:44	17:35	17:26
RA		Ravestraat	124,18	17:46	17:36	17:27
LA		Diksmuidseweg	125,03	17:47	17:37	17:28
RA		Randweg - Diksmuidseweg	125,31	17:47	17:37	17:29
RA		Brugstraat	126,51	17:49	17:39	17:30
RA		Diksmuidseweg	126,81	17:50	17:40	17:31
RD		AANKOMST	127,16	17:50	17:40	17:31